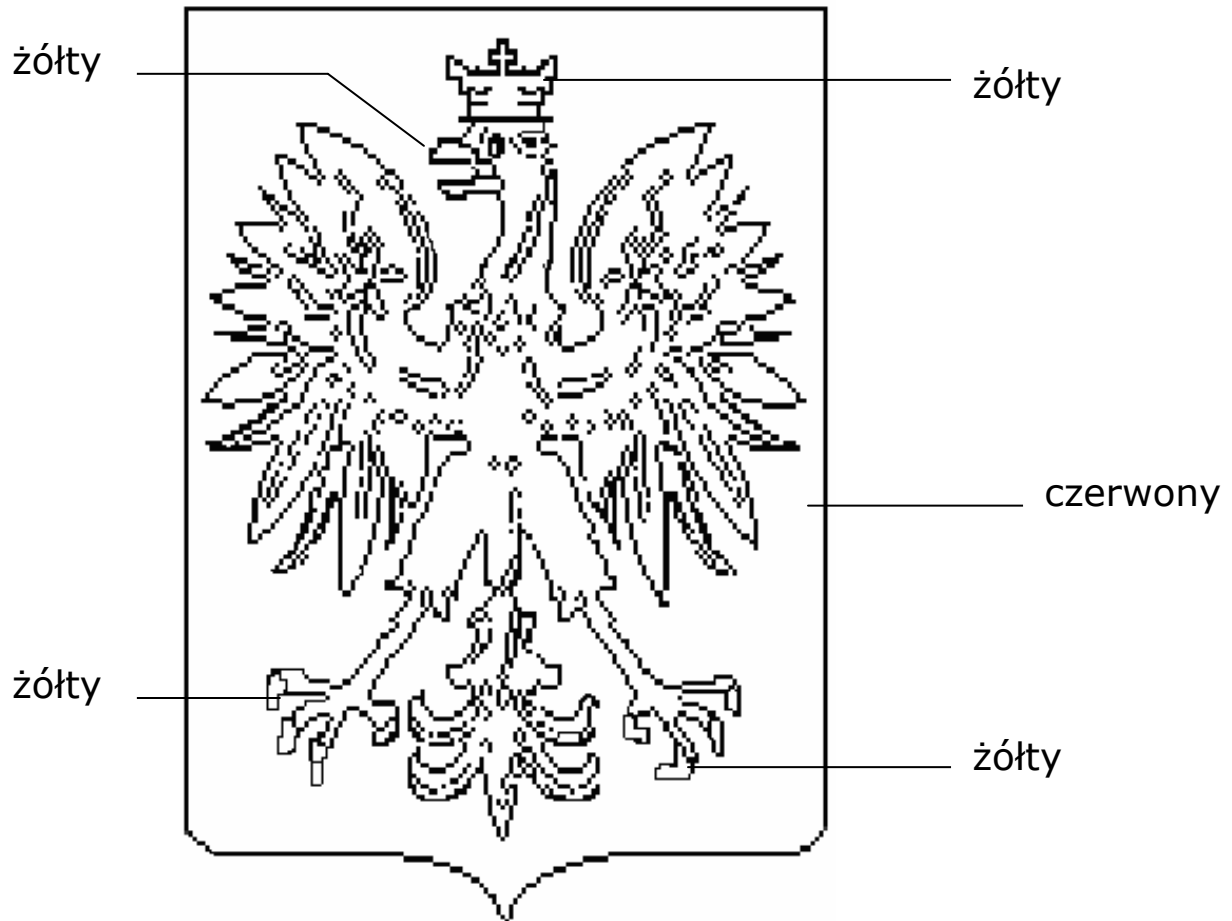


kl. 0

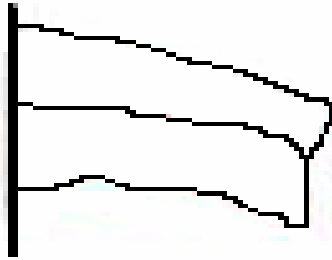
1. Pomaluj rysunek. Jeżeli potrafisz podpisz obrazek.





2. Pomaluj okienka z wielkimi literami, odczytaj hasło.

P	m	O	r	L	a	S	b	K	A
---	---	---	---	---	---	---	---	---	---

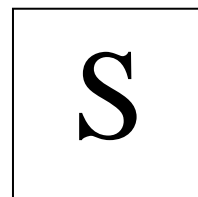
3. Pokoloruj flagę Polski.




4. Nazwij obrazek i połącz go z jego pierwszą literą.



rzeł

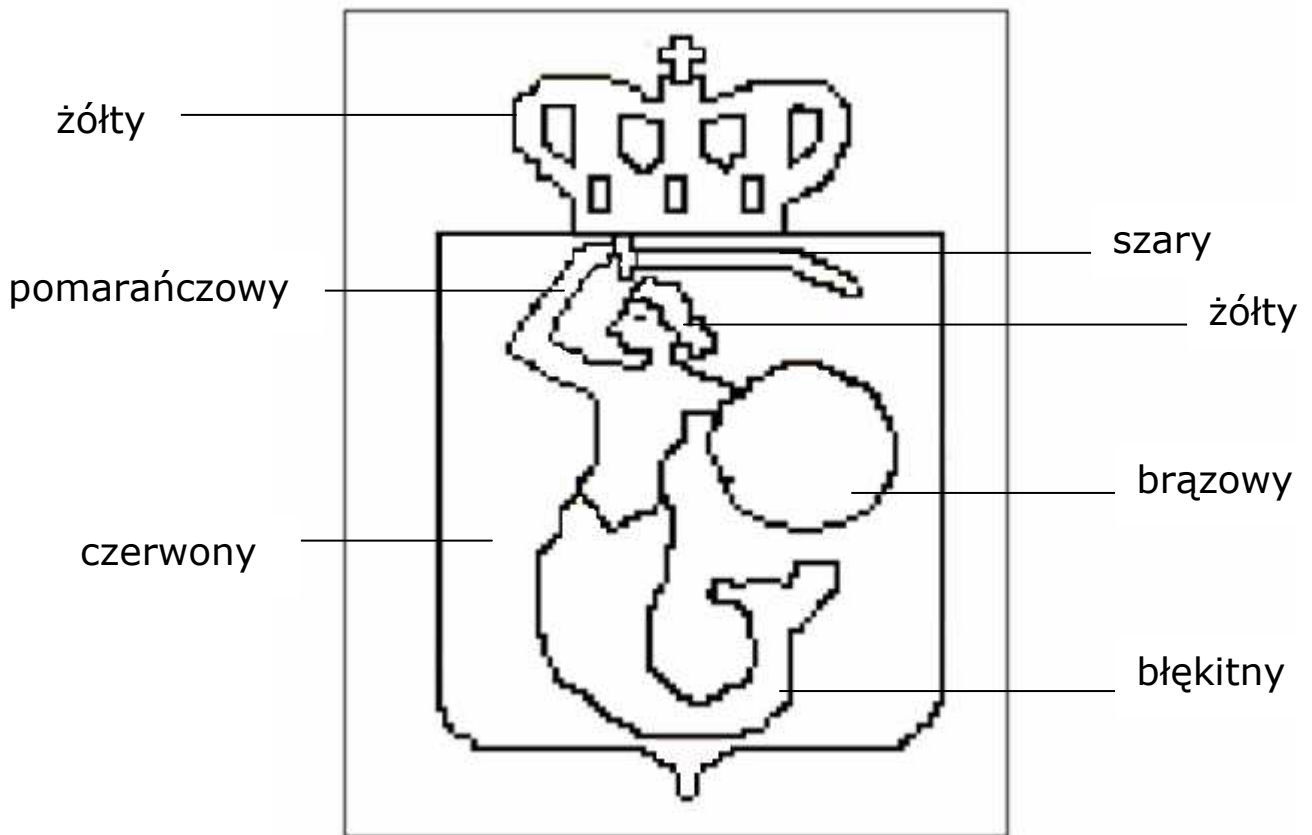


yrenka



laga

4. Pomaluj rysunki, nazwij je.



5. Pierwszą literę nazwy miasta połącz z odpowiednią literą w okienku.

A map of Poland is shown with five cities marked by red dots and labeled: Szczecin, Gdańsk, Poznań, Warszawa, Wrocław, and Katowice. Surrounding the map are six green boxes, each containing a letter: 'S' at the top, 'G' on the left, 'W' on the right, 'P' on the bottom-left, 'K' on the bottom-right, and 'W' at the bottom.

S

G

W

P

K

W

Szczecin

Gdańsk

Poznań

Warszawa

Wrocław

Katowice

6. Wytnij elementy i dopasuj do obrazków, wklej je.



